














Legende:

- | | |
|---|-------------------------------------|
|  | Planung |
|  | Geänderte Planung (1. Planänderung) |
|  | Spartenverlegung Endzustand |
|  | Bestand |
|  | Rückbau Sparten |
|  | Rückbau Bestand |
|  | Planung nachrichtlich |
|  | Gemeindegrenze |
|  | Gemarkungsgrenze |
|  | DB Grenze |
|  | DB Grenze Neu |
|  | Bebauungsplan Grenze |
|  | Planfeststellungsgrenze |

Legende Sparten:

- | | |
|-----|--|
| WA | Trinkwasserleitung |
| AW | Abwasserleitung |
| FW | Fernwärme |
| TK | Telekommunikationsleitung |
| ST | Stromleitung |
| HS | Hochspannungsleitung |
| HG | Gashochdruckleitung |
| GAS | Gasleitung |
| | Bundeswehr (Rückbau im Baufeldbereich) |
| | Bundeswehr |

Planungsgrundlage	Stand	Quelle
digitale Flurkarte	01/14	LVG München
Nacherhebung Kataster	09/22	ADBV Erding
terrestrische Vermessung	01/14	Büro Stiftinger
Auswertung Befliegung	07/07	Karner Ingenieure GmbH

Index	Änderung / Ergänzung	Planungsstand
a	Ausgangsverfahren: 1. Änderung im laufenden Verfahren - (geänderte Anlage)	01.12.2023
0	Ausgangsverfahren: Antragsfassung	28.02.2020

Planinhalt

Planfeststellung
Spartenlageplan
Strecke 5601, Bahn-km 15,0+72 - 15,8+92 / Strecke 5606, Bahn-km 8,9+37 - 8,9+55

<p>Vorhabenträger</p> <p>DB NETZE</p> <p>DB Netz AG Richelstraße 3 80634 München</p>	<p>Vorhabenträger</p> <p>DB NETZE</p> <p>DB Station&Service AG Bahnhofsmangement München Bavstraße 10a, 80335 München</p>	<p>Vorhabenträger</p> <p>DB NETZE</p> <p>DB Energie GmbH Richelstraße 3 80634 München</p>
---	--	--

Vertreter der Vorhabenträger  NETZE DB Netz AG, Großprojekte Süd Richelstraße 3 80634 München Datum: 08.12.2023 Unterschrift: 	Maßstab:	Format:
	1:1000	1330 x 297
	Höhensystem	DHHN 12
	Koordinatensystem	DHDN 90

verantwoordelijke Planungsgemeinschaft Ingenieurgemeinschaft Östliche Schienenanbindung Flughafen München  OBERMEYER PLANEN + BERATEN GmbH OBERMEYER Planen + Beraten GmbH, Postfach 20 15 42, 80015 München Datum: 01.12.2023 Unterschrift: 	Planzeichen / -Nr. / -codierung / AZ 4.2-SP-4-L004-F9 -a Ausgabe vom 01.12.2023
--	--

Planersteller		Datum	Name
 OBERMEYER PLANEN + BERATEN GmbH	bearb.	15.07.2015	Pbe
	gez.	15.07.2015	Hey
	gepr.	15.07.2015	Unt
Datum: 01.12.2023 Unterschrift: gez. ppa. Lochbihler			

**Lückenschluss Erding - Flughafen München
und Walpertskirchener Spange, PFA 4.2**